

**ZPF.**

Souřadnicový systém S-JTSK, Výškový systém Bpv


3	04/2023	ČISTOPIS DUSP – doplnění chodníku a VO Louňovice	Ing. Jan Opelík	Ing. Martin Daniel
2	06/2022	ČISTOPIS DUSP	Ing. Jan Opelík	Ing. Martin Daniel
1	02/2022	KONCEPT	Ing. Jan Opelík	Ing. Martin Daniel
Č.	Datum	Popis	Vypracoval	Schválil
REVIZE				

Objednatel:

**Středočeský kraj  
Zborovská 81/11,  
150 21 Praha 5****Středočeský kraj**

Navrhl/vypracoval:	Zodpovědný projektant:	Zhotovitel:
		Mott MacDonald CZ, spol. s r.o.
Technická kontrola:	Hlavní inženýr projektu: Ing. Martin Daniel	<b>M</b> Národní 984/15 <b>M</b> 110 00 Praha 1 <b>MOTT</b> +420 221412800 <b>MACDONALD</b>

GT ATELIER GEODEZIE spol. s r.o. – Za Mlýnem 1565/31, Praha 4 – Braník 147 00 ID datové schránky: 2k388ni, e-mail: gtatelier@gtatelier.cz

Navrhl/vypracoval ing. Jan Opelík	Oprávněný zeměměřický inženýr ing. Daniel Janoušek	ZHOTOVITEL ČÁSTI PD:  <b>ATELIER GEODEZIE spol. s r.o.</b>
Kreslil/CAD Martin Česák	Technická kontrola ing. Jan Opelík	

Kraj: Středočeský kraj	Čís.sm.obj.:	S-0453/DOP/2017
Katastrální území: Kamberk, Laby, Louňovice pod Blaníkem	Čís.akce:	399220
Akce: <b>II/125 Louňovice - Kamberk</b>	Datum:	02/2022
Část: <b>Dokladová část - související dokumentace</b>	Formát:	–
Příloha: <b>ZÁBOROVÝ ELABORÁT-ZPF</b>	Měřítko:	–
	Stupeň:	Číslo kopie:
	<b>DUSP</b>	
	Číslo přílohy: <b>6.6.</b>	

**Dotčené územní jednotky vynětím ze ZPF**

kraj	obec	katastrální území	katastrální pracoviště	původ map před digitalizací	typ mapy	číslo k.ú.
Středočeský	Kamberk	Kamberk	Benešov	1:2880	DKM-KPÚ,KMD	793124
Středočeský	Zvěstov	Laby	Benešov	1:2880	KMD	683442
Středočeský	Louňovice pod Bláníkem	Louňovice pod Bláníkem	Benešov	1:2880	DKM-KPÚ,DKM	687375

KMD - katastrální mapa digitalizovaná v S-JTSK

DKM-KPÚ - digitální katastrální mapa vyhotovená na podkladě výsledků pozemkových úprav

DKM - digitální katastrální mapa

**Rekapitulace vynětí ze ZPF**

katastrální území	trvalé vynětí m <sup>2</sup>	dočasné vynětí m <sup>2</sup>
Kamberk	771	
Laby	788	
Louňovice pod Bláníkem	55	
<b>celkem</b>	<b>1 614</b>	<b>0</b>

**dle druhu pozemku**

	<b><u>Z Á B O R</u></b>	
<i>druh pozemku</i>	trvalé vynětí	dočasné vynětí
<i>trav.por.</i>	1 572	
<i>zahrada</i>	42	
	<b>1 614</b>	<b>0</b>
	m <sup>2</sup>	m <sup>2</sup>

**dle bonit**

	<b><u>Z Á B O R</u></b>		<i>třída ochrany</i>
<i>BPEJ</i>	trvalé vynětí	dočasné vynětí	
7 29 04	55		II.
7 29 14	797		III.
7 40 89	128		V.
7 50 01	77		III.
7 58 00	557		II.
	<b>1 614</b>	<b>0</b>	
	m <sup>2</sup>	m <sup>2</sup>	

**Katastrální území: Kamberk**

Obec: Kamberk

Kraj : Středočeský

**Rekapitulace vynětí ze ZPF v kat.území : Kamberk****dle druhu pozemku**

<i>druh pozemku</i>	<b>Z Á B O R</b>	
	trvalé vynětí	dočasné vynětí
<i>trav.por.</i>	771	
	771	0
	m <sup>2</sup>	m <sup>2</sup>

**dle bonit**

<b>BPEJ</b>	<b>Z Á B O R</b>		<i>třída ochrany</i>
	trvalé vynětí	dočasné vynětí	
7 29 14	566		III.
7 40 89	128		V.
7 50 01	77		III.
	771	0	
	m <sup>2</sup>	m <sup>2</sup>	

**Katastrální území: Kamberk**

Obec: Kamberk

Kraj : Středočeský

**Zábor: ZPF vynětí - dle KN**

Parc.č. dle KN	druh pozemku	způsob využití / stupeň ochrany	Výměra dle KN  m <sup>2</sup>	LV	Vlastník	trvalé vynětí  m <sup>2</sup>	dočasné vynětí  m <sup>2</sup>
629/3	trav.por.	ZPF	1 465	10001	Obec Kamberk, č. p. 71, 25706 Kamberk	<b>205</b>	
3874	trav.por.	ZPF	2 664	10001	Obec Kamberk, č. p. 71, 25706 Kamberk	<b>566</b>	

**k.ú. Kamberk - celkem****771****0**

stav údajů SPIKN z 21.4.2023

**Katastrální území: Kamberk**

Obec: Kamberk

Kraj : Středočeský

**Zábor: ZPF dle KN a BPEJ**

				VYNĚTÍ					
				<i>trvalé</i>			<i>dočasné</i>		
Parc.č. dle KN	druh pozemku	Výměra dle KN m <sup>2</sup>	Parc.č. dle KN dle GP  po vkladu GP	plocha		dle bonit	plocha		dle bonit
				m <sup>2</sup>	BPEJ	m <sup>2</sup>	m <sup>2</sup>	BPEJ	m <sup>2</sup>
629/3	trav.por.	1 465		205	7 40 89	128			
					7 50 01	77			
3874	trav.por.	2 664		566	7 29 14	566			
				771		771	0		0
	trav.por.			771	7 29 14	566			
					7 40 89	128			
					7 50 01	77			
				771		771	0		0

**Katastrální území: Laby**

Obec: Zvěstov

Kraj : Středočeský

**Rekapitulace vynětí ze ZPF v kat.území : Laby****dle druhu pozemku**

<i>druh pozemku</i>	<b>Z Á B O R</b>	
	trvalé vynětí	dočasné vynětí
<i>trav.por.</i>	746	
<i>zahrada</i>	42	
	788	0
	m <sup>2</sup>	m <sup>2</sup>

**dle bonit**

<i>BPEJ</i>	<b>Z Á B O R</b>		<i>třída ochrany</i>
	trvalé vynětí	dočasné vynětí	
7 29 14	231		III.
7 58 00	557		II.
	788	0	
	m <sup>2</sup>	m <sup>2</sup>	

**Katastrální území: Laby**

Obec: Zvěstov

Kraj : Středočeský

**Zábor: ZPF vynětí - dle KN**

Parc.č. dle KN	druh pozemku	způsob využití / stupeň ochrany	Výměra dle KN  m <sup>2</sup>	LV	Vlastník	trvalé vynětí  m <sup>2</sup>	dočasné vynětí  m <sup>2</sup>
236/2	trav.por.	ZPF	10 457	10001	Obec Zvěstov, č. p. 113, 25706 Zvěstov	<b>67</b>	
256/1	trav.por.	ZPF	454	266	SJM Čermák Libor a Čermáková Hana, Laby 18, 25706 Zvěstov	<b>270</b>	
256/2	zahradka	ZPF	507	266	SJM Čermák Libor a Čermáková Hana, Laby 18, 25706 Zvěstov	<b>42</b>	
261/2	trav.por.	ZPF	1 706	10001	Obec Zvěstov, č. p. 113, 25706 Zvěstov	<b>228</b>	
266/1	trav.por.	ZPF	507	10001	Obec Zvěstov, č. p. 113, 25706 Zvěstov	<b>181</b>	

**k.ú. Laby - celkem****788 0**

stav údajů SPIKN z 21.4.2023

**Katastrální území: Laby**

Obec: Zvěstov

Kraj : Středočeský

**Zábor: ZPF dle KN a BPEJ**

				<b>VY N Ě T Í</b>					
				<i>t r v a l é</i>			<i>d o č a s n é</i>		
Parc.č. dle KN	druh pozemku	Výměra dle KN m <sup>2</sup>	Parc.č. dle KN dle GP  po vkladu GP	plocha dle bonit			plocha dle bonit		
				m <sup>2</sup>	BPEJ	m <sup>2</sup>	m <sup>2</sup>	BPEJ	m <sup>2</sup>
236/2	trav.por.	10 457		67	7 29 14	23			
					7 58 00	44			
256/1	trav.por.	454		270	7 58 00	270			
256/2	zahrada	507		42	7 58 00	42			
261/2	trav.por.	1 706		228	7 29 14	208			
					7 58 00	20			
266/1	trav.por.	507		181	7 58 00	181			
				<b>788</b>		<b>788</b>	<b>0</b>		<b>0</b>
<i>trav.por.</i>				746	7 29 14	231			
<i>zahrada</i>				42	7 58 00	557			
				<b>788</b>		<b>788</b>	<b>0</b>		<b>0</b>



**Katastrální území: Louňovice pod Blaníkem**

Obec: Louňovice pod Blaníkem

Kraj : Středočeský

**Rekapitulace vynětí ze ZPF v kat.území : Louňovice p.Blaníkem****dle druhu pozemku**

<b>druh pozemku</b>	<b>Z Á B O R</b>	
	trvalé vynětí	dočasné vynětí
<i>trav.por.</i>	55	
	55	0
	m <sup>2</sup>	m <sup>2</sup>

**dle bonit**

<b>BPEJ</b>	<b>Z Á B O R</b>		<i>třída ochrany</i>
	trvalé vynětí	dočasné vynětí	
7 29 04	55		II.
	55	0	
	m <sup>2</sup>	m <sup>2</sup>	

**Katastrální území: Louňovice pod Bláníkem**

Obec: Louňovice pod Bláníkem

Kraj : Středočeský

**Zábor: ZPF vynětí - dle KN**

Parc.č. dle KN	druh pozemku	způsob využití / stupeň ochrany	Výměra dle KN  m <sup>2</sup>	LV	Vlastník	trvalé vynětí  m <sup>2</sup>	dočasné vynětí  m <sup>2</sup>
1988	trav.por.	ZPF	1 233	10001	Městys Louňovice pod Bláníkem, J. Žižky 16, 25706 Louňovice pod Bláníkem	55	

**k.ú. Louňovice pod Bláníkem - celkem****55****0**

stav údajů SPIKN z 21.4.2023

**Zábor: ZPF dle KN a BPEJ**

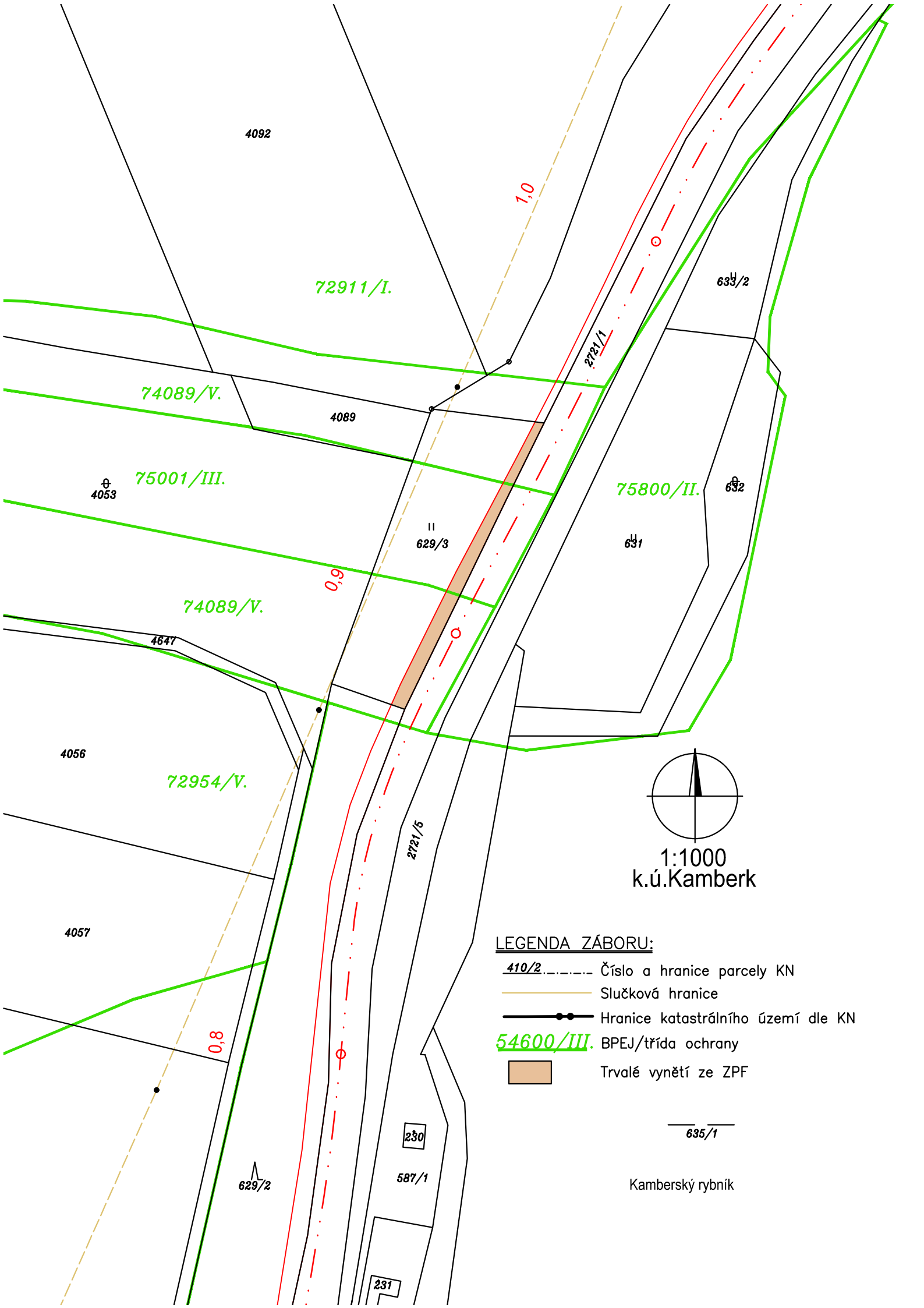
Kraj : Středočeský

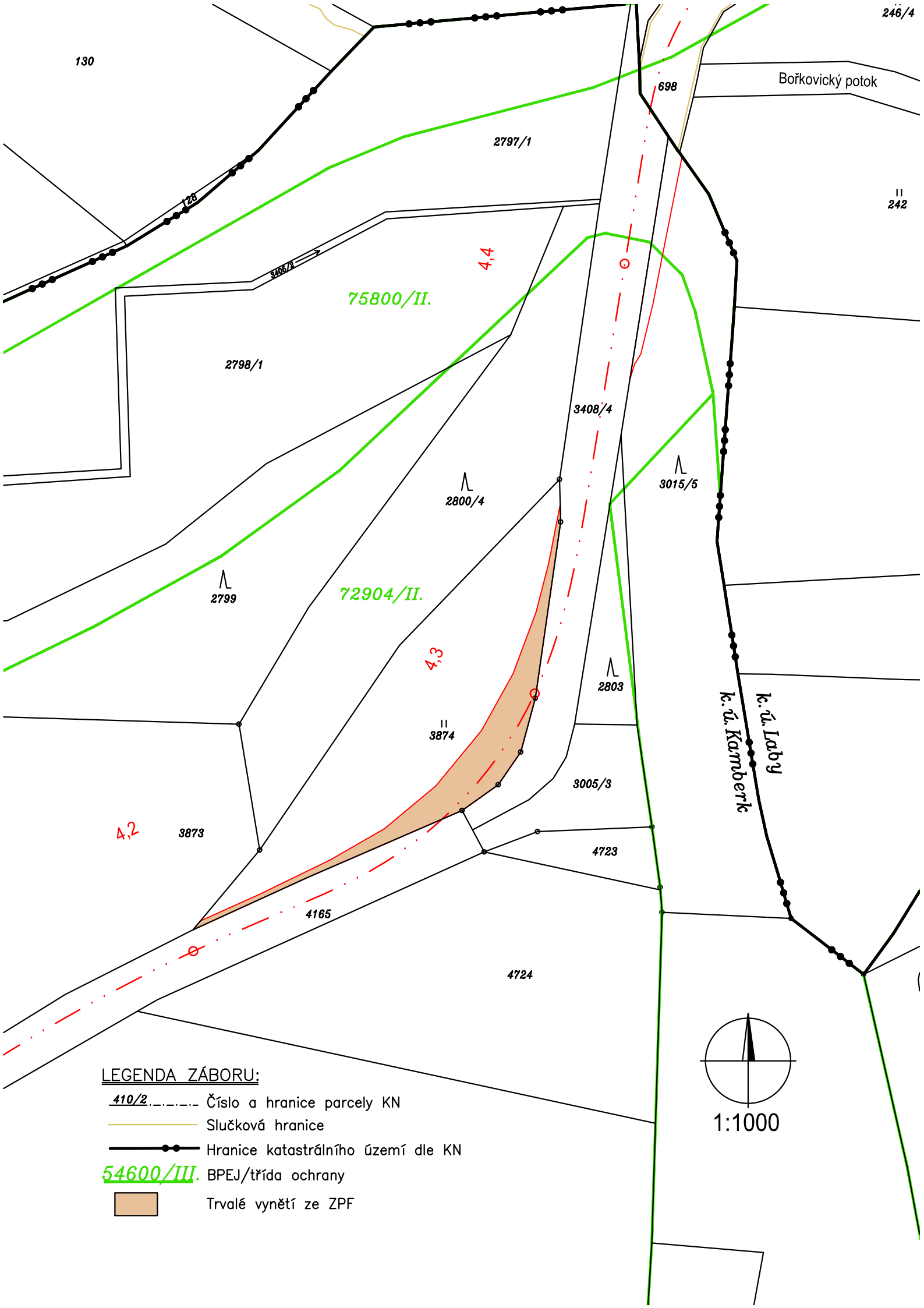
[illegible]

*trav.por.*

55 7 29 04 55

55                      55                      0                      0





410/2..... Číslo a hranice parcely KN  
 ————— Slučková hranice  
 —●●— Hranice katastrálního území dle KN  
54600/III. BPEJ/třída ochrany  
 Trvalé vymezení ze ZPF

